

NOTIFICARE

Catre,
GARDA FORESTIERA CLUJ

In conformitate cu metodologia din cadrul O.M. 767/2018, va transmitem in vederea avizarii, actele de punere in valoare prezentate in tabelul de mai jos:

Specificatii	APV		
Denumire APV	661 Izvorul Prislopului 2	660 Tomnatec	659 T FF Neamenajat Rus Liana
Ocol Silvic	TIHUTA - COLIBITA R.A.		
UP	II COLIBITA	II COLIBITA	III Colibita
u.a.	163B,C	161	185A
Suprafata (ha)	32	20	0.32
Volum (m.c.)	697	190.67	27.28
Proprietar	COMUNA PRUNDU BARGAULUI		
Natura produs	Produce accidentale I	Produce accidentale I	Proprietate private
Suprafata de impadurit (ha)	0.4/0.4/0.3	0.4/0.3	Produce accidentale
Factori care au afectat arboretul	Vant/Zapada/Uscare	Vant/Zapada/Uscare	Vant/Zapada/Uscare
Contract de administrare numar / data	4782/12.06.2019 INREGISTRAT LA GF CLUJ CU NR. 381/20.06.2019		3616/04.08.2011
Document de proprietate nr. /data	PV Posesie nr.33/13.07.2004		
APV-ul face obiectul depasirii posibilitatii anuale	DA	DA	573815/09.04.2010
APV-ul face obiectul modificarii prevederilor amenajamentului	NU	NU	Nu
APV-ul provine din arborete situate in proprietati <10 ha	NU	NU	Nu
Arboretul este situat in afara arealului	NU	NU	Da
Punerea in valoare s-a facut in arborete cu restrictii privind protectia mediului	NU	NU	Nu

se afla in zona Sitului Natura 2000 , dar activitatea de exploatare se poate desfasura, nefiind in artiile strict protejate

***MENTIONAM CA PENTRU UP II COLIBITA A FOST APROBAT PROIECTUL PE MASURA 15 'SERVICII DE SILVOMEDIU'**

Anexam:

- actele de punere in valoare avizate de seful de ocol;
- copie dupa conferinta a II-a de amenajare, avizul CTAS;
- copie dupa descrierile parcelare;
- fotografii relevante din u.a.-urile mentionate;

Sef Ocol
Ing. Vlad Florin Daniel



Fond Forestier
Ing. Bodasca Teofil

ACT DE PUNERE ÎN VALOARE NR. 2300130600850

Unitate de Producție: II - Colibița
Denumire A.P.V: 660 Tomnatec

Suprafață totală act - (ha): 20.0 Tratament: T. PRODUSE ACCIDENTALE I Natura Produsului: PRODUSE ACCIDENTALE Tehnologia de Exploatare: SORTIMENTE SI MULTIPLI DE SORTIMENTE Data inventarierii: 08.06.2023 Anul exploatării: 2023 Procedeul de inventariere: FIR CU FIR Ciocan forma CIRCULARĂ nr.: PPBN1111 Accesibilitate: 501-1000										Informații privind N.T.S.M.				Grupa de specii	Nr. de arbori	Volum				
Stâncării pe - (ha): Arbori putregăioși - (buc): cu un volum de - (mc): Iescării - (buc): cu un volum de - (mc):										Rășinoase FAG Quercinee Diverse tari Diverse moi		242 28	182.34 8.33							
Total:										270		190.67								
Specia	SORTARE DIMENSIONALĂ								Lemn lucru	Coajă	Lemn de foc		Volum brut							
	G1	G2	G3	M1	M2	M3	LS	Total			VF									
FAG	0.50	1.21		1.20	1.46	1.18	0.61	6.16	0.43	1.74	0.74	8.33								
MOLID	39.60	57.60	23.52	23.62	8.13		2.67	155.14	15.66	11.54	0.03	182.34								
TOTAL	40.10	58.81	23.52	24.82	9.59	1.18	3.28	161.30	16.09	13.28	0.77	190.67								
U.A.	Suprafață (ha)		Vârsta ani	Panta G	Semințis utilizabil				Compoziție	H.	Total volum brut									
	Par cursă	UA			%	S. tot														
161	20.00	40.40	84	34.00	0					190.67										
U.A.	FA	MO	Volum																	
161	8.33	182.34	190.67																	
Total	8.33	182.34	190.67																	
U.A.	Specia	Diametre		Înălțimi		Vârsta	Vol. arb.	Nr. arb.	Creșterea	Sortare dimensională						Coajă	Lemn foc		Volum brut	
		dt	dcg	ht	hc					G1	G2	G3	M1	M2	M3		LS	Total		VF
161	FA	18.71	18.71	16.54	16.54	84	0.30	28		0.50	1.21		1.20	1.46	1.18	0.61	0.43	1.74	0.74	8.33
	MO	27.03	29.48	23.94	23.94	84	0.75	242		39.60	57.60	23.52	23.62	8.13		2.67	15.66	11.54	0.03	182.34
Total U.A.: 161								270		40.10	58.81	23.52	24.82	9.59	1.18	3.28	16.09	13.28	0.77	190.67
Total General U.A.								270		40.10	58.81	23.52	24.82	9.59	1.18	3.28	16.09	13.28	0.77	190.67

Șef Ocol,

Întocmit,

Birou Fond Forestier,

Verificat,

VLAD FLORIN DANIEL



(Handwritten signatures in blue ink)

ACT DE PUNERE ÎN VALOARE NR. 2300130600880

Unitate de Producție: II - Colibița
Denumire A.P.V: 661 Izvorul Prislopului 2

Suprafață totală act - (ha): 32.0 Tratament: T. PRODUSE ACCIDENTALE I Natura Produsului: PRODUSE ACCIDENTALE Tehnologia de Exploatare: SORTIMENTE SI MULTIPLI DE SORTIMENTE Data inventarierii: 15.06.2023 Anul exploataării: 2023 Procedeele de inventariere: FIR CU FIR Ciocan forma CIRCULARĂ nr.: PPBN1111 Accesibilitate: 251-500										Informații privind N.T.S.M.				Grupa de specii		Nr. de arbori	Volum				
Stâncării pe - (ha): Arbori putregăioși - (buc): cu un volum de - (mc): Iescării - (buc): cu un volum de - (mc):										Rășinoase FAG Quercinee Diverse tari Diverse moi		1941 11	695.05 1.95								
Total:										1952		697.0									
Specia	SORTARE DIMENSIONALĂ							Lemn lucru	Coajă	Lemn de foc		Volum brut									
	G1	G2	G3	M1	M2	M3	LS			Total	VF										
FAG				0.02	0.10	0.13	0.04	0.29	0.03	1.63	0.21	1.95									
BRAD	1.31	0.61	0.41	0.37	0.06		0.02	2.78	0.31	0.06		3.15									
MOLID							15.34	452.81	49.91	189.18	0.61	691.90									
TOTAL										57.66	128.86	82.52	124.72	46.59	0.13	15.40	455.88	50.25	190.87	0.82	697.00
U.A.	Suprafață (ha)		Vârsta ani	Panta G	Semintș utilizabil				Compoziție	H.	Total volum brut										
	Par cursă	UA			%	S. tot															
163 B	26.50	28.30	69	30.00				0													
163 C	5.50	6.60	134	34.00				0		652.06											
TOTAL										1.95	691.90	3.15	697.00								
U.A.	FA	MO	BR	Volum																	
163 B	1.48	647.43	3.15	652.06																	
163 C	0.47	44.47		44.94																	
Total	1.95	691.90	3.15	697.00																	
U.A.	Specia	Diametre		Înălțimi		Vârsta	Vol. arb	Nr. arb	Creștere	Sortare dimensională						Coajă	Lemn foc		Volum brut		
		dt	dgc	ht	hc					G1	G2	G3	M1	M2	M3		LS	Total		VF	
163 B	FA	17.50	17.50	14.63	14.63	69	0.19	8				0.02	0.08	0.09	0.03	0.02	1.24	0.16	1.48		
	BR	32.00	32.00	24.00	24.00	69	1.05	3		1.31	0.61	0.41	0.37	0.06		0.02	0.31	0.06	3.15		
	MO	19.98	29.96	21.54	21.54	69	0.35	1874		46.27	118.70	78.03	120.44	45.37		15.01	47.04	176.57	0.61	647.43	
Total U.A.: 163 B								1885		47.58	119.31	78.44	120.83	45.51	0.09	15.06	47.37	177.87	0.77	652.06	
163 C	FA	17.33	17.33	13.33	13.33	134	0.16	3					0.02	0.04	0.01	0.01	0.39	0.05	0.47		
	MO	27.47	34.90	23.30	23.30	134	0.69	64		10.08	9.55	4.08	3.89	1.06		0.33	2.87	12.61		44.47	
Total U.A.: 163 C								67		10.08	9.55	4.08	3.89	1.08	0.04	0.34	2.88	13.00	0.05	44.94	
Total General U.A.								1952		57.66	128.86	82.52	124.72	46.59	0.13	15.40	50.25	190.87	0.82	697.00	

Șef Ocol,

Întocmit,

Birou Fond Forestier,

Verificat,

VLAD FLORIN DANIEL



Handwritten signatures in blue ink.

ACT DE PUNERE ÎN VALOARE NR. 2300130600840

Unitate de Producție: III - Colibita

Denumire A.P.V: 659 T FF Neamenajat Rus Liana

Suprafață totală act - (ha): 0.32 Tratament: T. ÎN FONDUL FORESTIER NAȚIONAL PENTRU CARE LEGEA NU OBLIGĂ LA ELABORAREA DE AMENAJAMENTE SILVICE (S DE MAX. 10 HA) Natura Produsului: PRODUSE ACCIDENTALE Tehnologia de Exploatare: SORTIMENTE SI MULTIPLI DE SORTIMENTE Data inventarierii: 10.06.2023 Anul exploatării: 2023 Procedee de inventariere: FIR CU FIR Ciocan forma CIRCULARĂ nr.: PPBN1111 Accesibilitate: 0-250	Informații privind N.T.S.M.	Grupa de specii	Nr. de arbori	Volum
	Stâncării pe - (ha): Arbori putregăioși - (buc): cu un volum de - (mc): Iescării - (buc): cu un volum de - (mc):	Rășinoase FAG Quercinee Diverse tari Diverse moi	19	27.28
		Total:	19	27.28

Specia	SORTARE DIMENSIONALĂ							Lemn lucru	Coajă	Lemn de foc		Volum brut
	G1	G2	G3	M1	M2	M3	LS			Total	VF	
BRAD	1.70	0.38	0.09	0.27	0.04		0.01	2.49	0.28	0.53		3.30
MOLID	10.79	6.14	1.40	1.03	0.34		0.08	19.78	1.83	2.37		23.98
TOTAL	12.49	6.52	1.49	1.30	0.38		0.09	22.27	2.11	2.90		27.28

U.A.	Suprafață (ha)		Vârsta ani	Panta G	Semintș utilizabil				Total volum brut	
	Par cursă	UA			%	S. tot	Compoziție			H.
185A	0.32		70	22.00			0			27.28

U.A.	BR	MO	Volum
185A	3.30	23.98	27.28
Total	3.30	23.98	27.28

U.A.	Specia	Diametre		Înălțimi		Vârsta	Vol. arb.	Nr. arb.	Creștere	Sortare dimensională						Coajă	Lemn foc		Volum brut	
		dt	dcg	ht	hc					G1	G2	G3	M1	M2	M3		LS	Total		VF
185A	BR	32.67	32.67	21.00	21.00	70	1.10	3		1.70	0.38	0.09	0.27	0.04		0.01	0.28	0.53		3.30
	MO	40.88	40.88	25.75	25.75	70	1.50	16		10.79	6.14	1.40	1.03	0.34		0.08	1.83	2.37		23.98
Total U.A.: 185A								19		12.49	6.52	1.49	1.30	0.38		0.09	2.11	2.90		27.28
Total General U.A.								19		12.49	6.52	1.49	1.30	0.38		0.09	2.11	2.90		27.28

Șef Ocol,

Întocmit,

Birou Fond Forestier,

Verificat,

VLAD FLORIN DANIEL



161 40.4 HA GF:1-1C, 5N SUP:A TS:3332 TP:1341 SOL: 3301 Versant ondulat, EXPOZ.: NE ÎNCLINAREA : 34 G, ALTITUDINE: 980.0 - 1345.0 M. LIT: cont. norm. TIPFL: Asperula - Dentaria Artificial de prod. mijl. rel. echien COMPOZIȚIA ACTUALĂ: 7MO 2BR 1FA COMPOZIȚIA ȚEL: 7MO 2BR 1FA SORT: MO Gros, cherest. VĂRSTA EXP:110 ani													ELM	P	M	VIR			C	AM	EL	PROVE-	VI	DENS	VOLUM		CRES
													ARB	R	RE	STA	D	H	L	ES	AG	NIENȚA	TA	-	MC/	MC/	MC/
														P	GE	ANI	CM	M	P	TE	AJ		LI	CONS	HA	UA	HA
													MO	7	P	75	32	24	3		1	NEC	N	0.56	316	12766	60
													BR	2	IN	75	30	22	3	M	4	RN	N	0.16	82	3313	1.7
													FA	1	IN	75	28	21	3	M	4	RN	N	0.08	27	1091	0.7
													Total			75			3					0.8	425	17170	8.4


SEM UTIL:
SUBARB:
DATECOMP:Uscare slabă, Doborâturi izolate,
Alte date compl.,
POL: ERZ:
LUCRĂRIEXEC:
LUCRĂRIPROP: T. igienă


162 A 29.5 HA GF:1-2A, 1C, 5N SUP:M TS:3332 TP:1341 SOL: 3301 Versant ondulat, EXPOZ.: NV ÎNCLINAREA : 45 G, ALTITUDINE: 980.0 - 1145.0 M. LIT: cont. norm. TIPFL: Asperula - Dentaria Nat. fundam. subproductiv rel. plurien COMPOZIȚIA ACTUALĂ: 6MO 1BR 3FA COMPOZIȚIA ȚEL: 6MO 1BR 3FA SORT: VĂRSTA EXP:													ELM	P	M	VIR			C	AM	EL	PROVE-	VI	DENS	VOLUM		CRES
													ARB	R	RE	STA	D	H	L	ES	AG	NIENȚA	TA	-	MC/	MC/	MC/
														P	GE	ANI	CM	M	P	TE	AJ		LI	CONS	HA	UA	HA
													MO	2	IN	125	46	25	4	M	4	RN	S	0.14	84	2478	0.5
													BR	1	IN	135	48	24	4	M	4	RN	S	0.07	41	1210	0.4
													FA	1	IN	125	46	24	4	M	4	RN	S	0.07	29	886	0.3
													MO	2	IN	85	32	23	4	M	3	RN	S	0.14	75	2213	1.2
													FA	1	IN	85	28	21	4	M	3	RN	S	0.07	23	679	0.5
													MO	2	IN	55	24	17	4	M	2	RN	S	0.14	49	1446	1.5
													FA	1	IN	55	22	16	4	M	2	RN	S	0.07	15	443	0.6
													Total			85			4					0.7	316	9325	5.0

SEM UTIL:
SUBARB:
DATECOMP:Rocă la supraf. pe 0,2/S, Doborâturi izolate,
Uscare slabă, Alte date compl.,
POL: ERZ:
LUCRĂRIEXEC:
LUCRĂRIPROP: T. igienă

162N 1.7 HA GF: SUP: TS: TP: SOL: -, EXPOZ.: ÎNCLINAREA : 0 G, ALTITUDINE: 990.0 - 1060.0 M. LIT: - TIPFL: -													ELM	P	M	VIR			C	AM	EL	PROVE-	VI	DENS	VOLUM		CRES	
													ARB	R	RE	STA	D	H	L	ES	AG	NIENȚA	TA	-	MC/	MC/	MC/	
														P	GE	ANI	CM	M	P	TE	AJ		LI	CONS	HA	UA	HA	
COMPOZIȚIA ACTUALĂ: COMPOZIȚIA ȚEL: SORT: VĂRSTA EXP:																												
SEM UTIL: SUBARB: DATECOMP:Rocă la supraf. pe 0,7/S, Alte date compl.,																												
POL: ERZ: LUCRĂRIEXEC: LUCRĂRIPROP:																												
													Total			0			0						0.00	0	0	0.00

162V 0.4 HA GF: SUP: TS: TP: SOL: -, EXPOZ.: ÎNCLINAREA : 0 G, ALTITUDINE: 960.0 - 980.0 M. LIT: - TIPFL: -													ELM	P	M	VIR			C	AM	EL	PROVE-	VI	DENS	VOLUM		CRES	
													ARB	R	RE	STA	D	H	L	ES	AG	NIENȚA	TA	-	MC/	MC/	MC/	
														P	GE	ANI	CM	M	P	TE	AJ		LI	CONS	HA	UA	HA	
COMPOZIȚIA ACTUALĂ: COMPOZIȚIA ȚEL: SORT: VĂRSTA EXP:																												
SEM UTIL: SUBARB: DATECOMP:Alte date compl.,																												
POL: ERZ: LUCRĂRIEXEC: LUCRĂRIPROP:																												
													Total			0			0						0.00	0	0	0.00



03.10.2017
-FF-ung. Badosac T.


MINISTERUL APELOR ȘI PĂDURILOR



ORDIN

Nr. 1277 / 26.09.2017

pentru aprobarea amenajamentului silvic al fondului forestier proprietate publică aparținând comunei Prundu Bârgăului și proprietate privată aparținând Parohiei Susenii Bârgăului și Parohiei Prundu Bârgăului (Unitatea de Producție I Tihuța, Unitatea de Producție II Colibița, Unitatea de Producție III Dornișoara), județul Bistrița-Năsăud

Având în vedere Referatul de aprobare nr. 67406/DI/31.08.2017 al Direcției Politici și Strategii în Silvicultură,

În conformitate cu Avizele Comisiei tehnice de avizare pentru silvicultură din Ministerul Mediului, Apelor și Pădurilor nr. 490/02.03.2016 și nr. 491/02.03.2016, Avizul Ministerului Apelor și Pădurilor nr. 342/31.07.2017 și ținând cont de Decizia Agenției pentru Protecția Mediului Bistrița - Năsăud nr. 160/11.04.2017,

În baza Ordonanței de Urgență a Guvernului nr. 1/2017 pentru stabilirea unor măsuri în domeniul administrației publice centrale și pentru modificarea și completarea unor acte normative, aprobată cu modificări și completări prin Legea nr. 129/2017,

În temeiul prevederilor art. 22 alin. (1) din Legea nr. 46/2008 – Codul silvic, republicată, cu modificările și completările ulterioare, precum și ale art. 13 alin. (5) din Hotărârea Guvernului nr. 20/2017 privind organizarea și funcționarea Ministerului Apelor și Pădurilor, cu modificările ulterioare,

ministrul apelor și pădurilor emite următorul

ORDIN:

Art. 1. – Se aprobă amenajamentul silvic al fondului forestier proprietate publică aparținând comunei Prundu Bârgăului și proprietate privată aparținând Parohiei Susenii Bârgăului și Parohiei Prundu Bârgăului (Unitatea de Producție I Tihuța, Unitatea de Producție II Colibița, Unitatea de Producție III Dornișoara), județul Bistrița-Năsăud.

Art. 2. – Direcția Politici și Strategii în Silvicultură din cadrul Ministerului Apelor și Pădurilor transmite prezentul ordin proprietarilor prevăzuți la art. 1, care răspund de aplicarea și respectarea prevederilor acestuia.

Art. 3. – Prezentul ordin s-a întocmit în 3 exemplare, două pentru emitent, iar al treilea pentru proprietarii prevăzuți la art. 1.

MINISTRU

Adriana-Doina PANĂ



Conform cu originalul

MINISTERUL MEDIULUI, APELOR ȘI PĂDURILOR
Comisia tehnică de avizare pentru silvicultură

AVIZ CTAS nr. 491 din 02.03.2016

pentru amenajamentul silvic al fondului forestier proprietate publică aparținând
comunei Prundu Bârgăului, Unitatea de Producție II Colibița, județul Bistrița-Năsăud

1. Au participat la ședința de avizare:

Președinte de ședință: Dănuț Iacob

Membri CTAS: Florin Achim, Ciprian Bădescu, Marian Tudoran, Banu Constantin, Cristea Ioan,
Gheorghe Gheorghiușă, Macău Cristian, Marius Cristea.

2. Din analiza făcută în cadrul ședinței de avizare a rezultat:

- amenajamentul silvic al fondului forestier, proprietate publică aparținând comunei Prundu Bârgăului, Unitatea de Producție II Colibița, județul Bistrița-Năsăud, s-a elaborat de S.C. Bios&Co SRL Timișoara, șef proiect ing. Marius Mișcoi, expert CTAP dr.ing. Constantin Banu.

- amenajamentul silvic al fondului forestier, proprietate publică aparținând comunei Prundu Bârgăului, Unitatea de Producție II Colibița, județul Bistrița-Năsăud, a fost avizat cu procesul verbal CTAP nr. 7 din 04.05.2015, recepționat de beneficiar și verificat de I.T.R.S.V. Cluj.

- perioada de aplicare a amenajamentului silvic al fondului forestier, proprietate publică aparținând comunei Prundu Bârgăului, Unitatea de Producție II Colibița, județul Bistrița-Năsăud este 01.01.2015 – 31.12.2024.

3. Cu ocazia examinării amenajamentului, Comisia a constatat următoarele:

Documentele privind proprietatea: Titlurile de proprietate nr. 2215/13.06.2003, nr. 2215/13.06.2003, nr. 542333/03.08.2004 și nr. 573794/31.03.2010, Procesul verbal de punere în posesie nr. 3/22.08.2000 și Procesul verbal nr. 1149/10.07.2013.

Suprafața inclusă în amenajament este de 4754,2 ha, a făcut parte din O.S. Prundu Bârgăului (U.P. III Colibița și U.P. IV Colbu) și O.S. Bistrița Bârgăului (U.P. V Repedele) și are ca folosințe: păduri și terenuri destinate împăduririi sau reîmpăduririi – 4594,5 ha din care terenuri de reîmpădurit – 4,5 ha, terenuri afectate gospodăririi silvice – 6,3 ha, terenuri neproductive – 4,4 ha și terenuri scoase temporar din fondul forestier – 149,0 ha (ocupații și litigii – 149,0 ha).

- Suprafața încadrată în grupa I funcțională este de 4594,5 ha;

- Structura fondului forestier (date medii):

compoziție: 76MO 11BR 11FA 2PAM; vârsta medie: 69 ani; volumul la ha: 358 m³; consistența medie: 0,78; clasa de producție medie: II.7; indicele de creștere curentă: 8,6 m³/an/ha; fond lemnos total: 1641773 m³.

Procesul de producție s-a organizat în următoarele subunități de gospodărire:

S.U.P. A – Codru regulat – sortimente obișnuite:3611,5 ha;

S.U.P. K – Rezervații de semințe:52,1 ha;

S.U.P. M – Păduri supuse regimului de conservare deosebită:595,2 ha;

S.U.P. E – Păduri supuse regimului de ocrotire integrală.....331,2 ha.

Bazele de amenajare:

- regim: codru;

- compoziția țel: corespunzătoare tipului natural fundamental de pădure pentru arboretele exploatabile și compoziția țel la exploatabilitate pentru celelalte arborete;

- tratamente: tăieri progresive și tăieri succesive;

- exploatabilitatea: de protecție pentru arboretele încadrate în grupa I funcțională;

- ciclul: S.U.P. A – 110 ani.

Posibilitatea:

- Posibilitatea de produse principale: 5373 m³/an;



CONFORM CU
ORIGINALUL

- Posibilitatea de produse secundare: 6167 m³/an, din care rărituri 6054 m³/an;
- Volum maxim posibil de extras prin lucrări de conservare: 881 m³/an.

Lucrări prevăzute în deceniul în curs:

- asigurarea regenerării naturale: 187,5 ha;
- îngrijirea culturilor tinere: 171,4 ha;
- degajări: 138,8 ha;
- curățiri: 111,6 ha, 1136 m³;
- rărituri: 1676,8 ha, 60536 m³;
- tăieri de regenerare: 288,1 ha, 53730 m³, din care:
 - tăieri progresive: 164,3 ha, 33441 m³;
 - tăieri succesive: 123,8 ha, 20289 m³.
- tăieri de igienă: 1551,8 ha, 12738 m³;
- lucrări de conservare: 254,5 ha, 8810 m³;
- împăduriri: 124,0 ha.

4. Concluzii rezultate:

Se propune avizarea favorabilă a amenajamentului silvic al fondului forestier, proprietate publică aparținând comunei Prundu Bârgăului, Unitatea de Producție II Colibița, județul Bistrița-Năsăud. Beneficiarul are obligația de a parcurge procedura legală de avizare de mediu, conform H.G. 1076/2001 privind stabilirea procedurii de realizare a evaluării de mediu pentru planuri și programe.

5. Comisia:

AVIZEAZĂ FAVORABIL

Amenajamentul silvic al fondului forestier proprietate publică aparținând comunei Prundu Bârgăului, Unitatea de Producție II Colibița, județul Bistrița-Năsăud

6. Difuzarea prezentului aviz către toți factorii interesați se va face prin grija secretariatului CTAS din minister.

Președinte CTAS,
Secretar de Stat

Erika STANCIU



**CONFORM CU
ORIGINALUL**



S.C. BIOS&CO SRL TIMIȘOARA

Nr. 13/13.03.2006

PROCES VERBAL

al Conferinței a II-a de amenajare, privind soluțiile tehnice prevăzute în amenajarea fondului forestier proprietate publică a Comunei Prundu Bârgăului, organizat în U.P. II Colibița, județul Bistrița-Năsăud, din raza de activitate a Comisariatului de Regim Silvic și Cinegetic Cluj-Napoca,

Participanți:

1. ing. Munteanu Ion - delegat M.M.A.P.
2. ing. Barladeanu Basarab - reprez. Parcul Național Calimani
3. ing. Țacăl Dan Mihai - reprezentant custode
(Arie protejată "ROSCI0051 Cușma")
4. ing. Sut Vasile - șef O.S. Tibuța-Colibița R.A.
5. Crisan Doru Toader - primar comuna Prundu Bârgăului
6. dr. ing. Banu Constantin - specialist C.T.A.P.
7. ing. Mișcoi Marius - șef proiect S.C. BIOS&CO S.R.L.

Obiect:


În conformitate cu prevederile "Normelor tehnice pentru amenajarea pădurilor" ediția 1986 și 2000, ne-am întrunit pentru a analiza și aviza soluțiile tehnice și planurile de amenajament propuse de proiectant la amenajarea fondului forestier proprietate publică a Comunei Prundu Bârgăului, „U.P. II Colibița”, județul Bistrița-Năsăud.

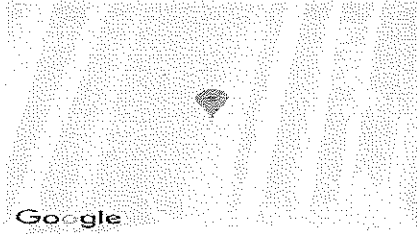
Conform datelor prezentate și în urma discuțiilor purtate s-a stabilit următoarele:

CONFORM CU
ORIGINALUL









Comuna Bistrița Bârgaului, România

Județul Bistrița-Năsăud
România

2023-06-14 (mie.) 02:53 (PM)





18°C


64°F








	Decimal	DMS	
Latitude	47.175718	47°10'32" N	 20°C 68°F
Longitude	24.908527	24°54'30" E	
		2023-06-10(sâm.)	11:46(AM)



	Decimal	DMS	
Latitude	47.162514	47°9'45" N	 18°C 64°F
Longitude	24.972562	24°58'21" E	
		2023-06-10(sâm.)	11:54(AM)

